

МКУК «Старооскольская ЦБС»
Центральная библиотека им. А.С. Пушкина
Сектор краеведческой литературы



12+

«Пройдусь по...»

старинные улицы Старого Оскола

(путеводитель)

Старый Оскол, 2020

ББК 63.3

П 80

Составитель: Евгения Усова, заведующий сектором краеведческой литературы Центральной библиотеки имени А.С. Пушкина

П 80 «Пройдусь по...» : старинные улицы Старого Оскола : путеводитель / составитель Е. Усова ; МКУК «Старооскольская ЦБС», Центральная библиотека имени А. С. Пушкина, сектор краеведческой литературы. – Старый Оскол, 2020. – 36 с.

Каждый город – большой или маленький – начинается с малого: с крошечных улочек, небольших площадей, названия которых зачастую «затираются» в людской памяти с течением времени и в связи с ходом истории. Многие улицы меняют названия, а то и вовсе исчезают с карт городов, хотя когда-то на них происходили значимые исторические и культурные события.

Старый Оскол не стал исключением. Он начинался с двух площадей и улиц, число которых чуть превышало два десятка. Эти улицы и сейчас есть на карте города, но как они назывались раньше и где находились, для многих остаётся загадкой.

Путеводитель «Пройдусь по...» раскроет своим читателям многие из этих тайн.

ББК 63.3 + 26.188

СОДЕРЖАНИЕ

ОТ СОСТАВИТЕЛЯ	4
Улица Белгородская.....	6
Улица Казанско-Николаевская.....	7
Улица Курская.....	11
Улица Мелентьевская	21
Улица Михайловская	22
Улица Мясницкая	24
Улица Успенская.....	26
ЛИТЕРАТУРА.....	28

ОТ СОСТАВИТЕЛЯ

«Если человек не любит старые улицы, старые дома, значит у него нет любви к родному городу».

Д. С. Ли́хачёв

Мало кто сейчас может представить себе, что на заре своей истории в Старом Осколе было всего 24 улицы общей протяжённостью чуть более 20 километров. Часть из них была вымощена булыжником, часть – кирпичом, чуть меньше половины – вовсе ничем.

В конце XIX века эти улицы освещались керосиновыми лампами и фонарями, были усажены деревьями и кустарниками, имели водоснабжение...и назывались совсем не так, как мы привыкли называть эти улицы в XXI веке.

Улица Ленина не всегда была улицей Ленина, улицы Комсомольская, Революционная тоже назывались иначе... И вряд ли современный староосколец покажет вам, где находились эти улицы или хотя бы как они называются теперь.

Самым крупным и самым значимым в истории и культуре Старого Оскола старинным улицам посвящён путеводитель «Пройдусь по...». Он охватывает период с начала XIX до 30-х годов XX века.

Издание охватывает широкий круг читателей, но особенно заинтересует любителей истории нашего города, а также специалистов образовательных учреждений Старого Оскола.

Главы следуют в алфавитном порядке названий улиц. В конце издания приведён список литературы в обратном хронологическом порядке.

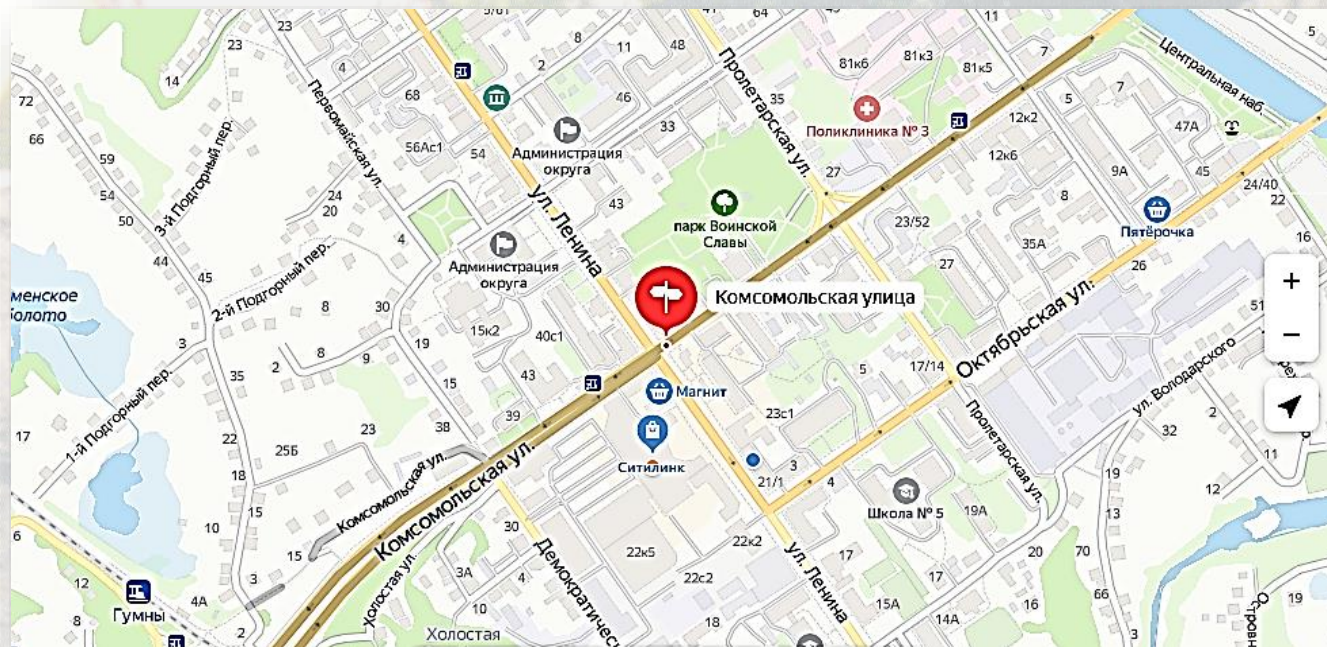


Улица Белгородская

Ныне улица Комсомольская.

На ней было построено первое здание духовного училища, на месте которого теперь располагается Управление образования администрации Старооскольского городского округа. В 1911-1919 годах на этой улице в здании старой начальной школы располагалось реальное училище.

На пересечении Белгородской и Мясницкой улиц всегда были сильные ветра, поэтому именно здесь располагались три деревянные ветряные мельницы Поголяевых, которые обеспечивали население города крупой, мукой, конопляным маслом, лузгой для отопления. Дом и лавка Поголяевых сохранились: это двухэтажное кирпичное здание по современной улице Комсомольской.



Улица Комсомольская (Белгородская)



Реальное училище

Улица Казанско-Николаевская

Ныне улица Володарского.

Эта улица начиналась от улицы Мясницкой, пересекала Нижнюю площадь и выходила к реке Оскол. Во времена, когда город был крепостью, эту улицу пересекали крепостные рвы и засеки. Названа улица в честь Казанско-Николаевского храма, который находился почти в самом начале улицы. В ярмарочные дни, когда на Нижней площади не хватало места, торговцы продавали свои товары на Казанско-Николаевской улице.

В самом начале улицы по левую сторону стоял пивоваренный завод купца Коренева, который производил знаменитое пиво марки «Ливадия», а также прохладительные напитки на основе соков.

Напротив через дорогу стоял дом купца Соломенцева (здание Геологоразведочного университета в наши дни). Городская типография также располагалась на этой улице.

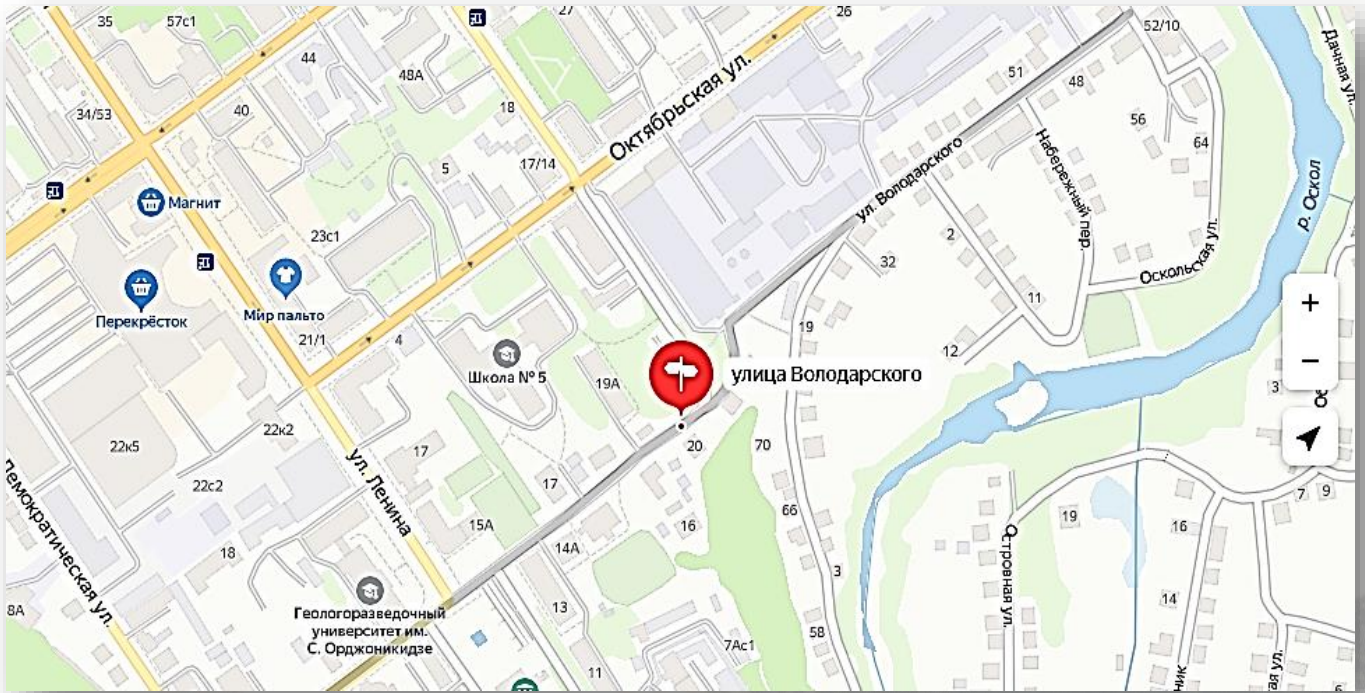
На этой улице находились здания городской Думы, Казначейства, полицейского управления, высшего начального училища. Рядом – дом жестянщиков Малявиных.

Ниже по улице стоял маслозавод купца Дьякова, действовавший до пожара 1922 года. В 1927 году в этом здании открылась кондитерская, которая в 1930 году стала называться кондитерской фабрикой имени 1 Мая.

В конце улицы стоял дом купца Топорова, который содержал городскую баню и также цел кондитерскую мастерскую. В советские времена в этом здании размещалась контора «Заготзерно». Во время Великой Отечественной войны дом был разрушен после очередного налёта немецкой авиации.

Кончалась улица выходом к реке Оскол, где находились кожевенный и мыловаренный завод купца Попова.

В 1918 году улицу переименовали: она стала носить имя Володарского.



Улица Володарского (Казанско-Николаевская)



Казанско-Николаевский храм. Слева – торговые ряды



Дом купца Соломенцева



Семья купца Дьякова



Дом купца Дьякова (современный вид)

Улица Курская

Ныне улица Ленина. Центральная улица города.

Улица начиналась с Нижней (Красной) площади. Левое её крыло занимал сад и трактир Коммерческого собрания. Украшением площади было здание Богоявленского собора, облицованное мрамором. Напротив собора был дом купца Сафонова.

Раньше на этой улице близ здания современного Геологоразведочного университета стояло самое красивое здание Старого Оскола – дом купца Игнатова, в котором до 1910 года располагалось реальное училище. В 1911 году в этом здании разместился галантерейно-обувной магазин торгового дома Игнатовых, на котором висела надпись

«Всё дёшево в магазинах Игнатова». Во время Великой Отечественной войны это здание было разрушено взрывом авиабомбы. Также семьям купцов Игнатовых и Шуруповых принадлежали одноэтажные торговые ряды, которые сохранились до наших дней.

В начале третьего квартала улицы на пересечении с улицей Белгородской стоял дом купца Григорьева, богатого предпринимателя, содержателя лотовых, верховых, каретных лошадей, фаэтонов, бричек. В этом здании в 1911-1917 годах располагалась женская гимназия Лидии Александровны Бирилёвой. После закрытия гимназии в доме расположился комитет партии.

Рядом с подворьем купца Григорьева стоял дом особой архитектуры с ажурной кирпичной кладкой, с балконом, кузнечным маркизом над входом, построенный архитектором Турминским. Отец архитектора имел свою аптеку рядом с домом купца Кобзева, который был одним из самых красивых домов в городе, который до наших дней не сохранился. Именно в доме купца Кобзева впервые появился фонограф Эдисона для звукозаписи, а также первый в городе велосипед. Здесь собирался цвет молодёжи Старого Оскола на музыкально-поэтические вечера дочери купца, Маргариты Кобзевой. Здесь играл на скрипке молодой цыганёнок Миша Эрденок, читал свои произведения Дима Крутиков, устраивались благотворительные базары и аукционы. Именно в этом доме в предреволюционные годы собирались народовольцы.

Выше по улице Курской располагался жилой квартал, где располагались дома купцов Гребенщикова, Иванова, Волчанского (ныне это здание библиотеки №14 им. митрополита Макария (Булгакова)). В

этом же квартале было здание художественной фотографии братьев Никитиных. На основе сделанных братьями фотографий с видами Старого Оскола, изготовленными по случаю 300-летия города, были выпущены открытки, часть которых сохранилась в частной коллекции жителя города И. Пенского.

Далее вверх по улице располагался кинематограф «Иллюзион», открытый в 1905 году предпринимателем Грековым и проработавший до 20-х годов XX века.

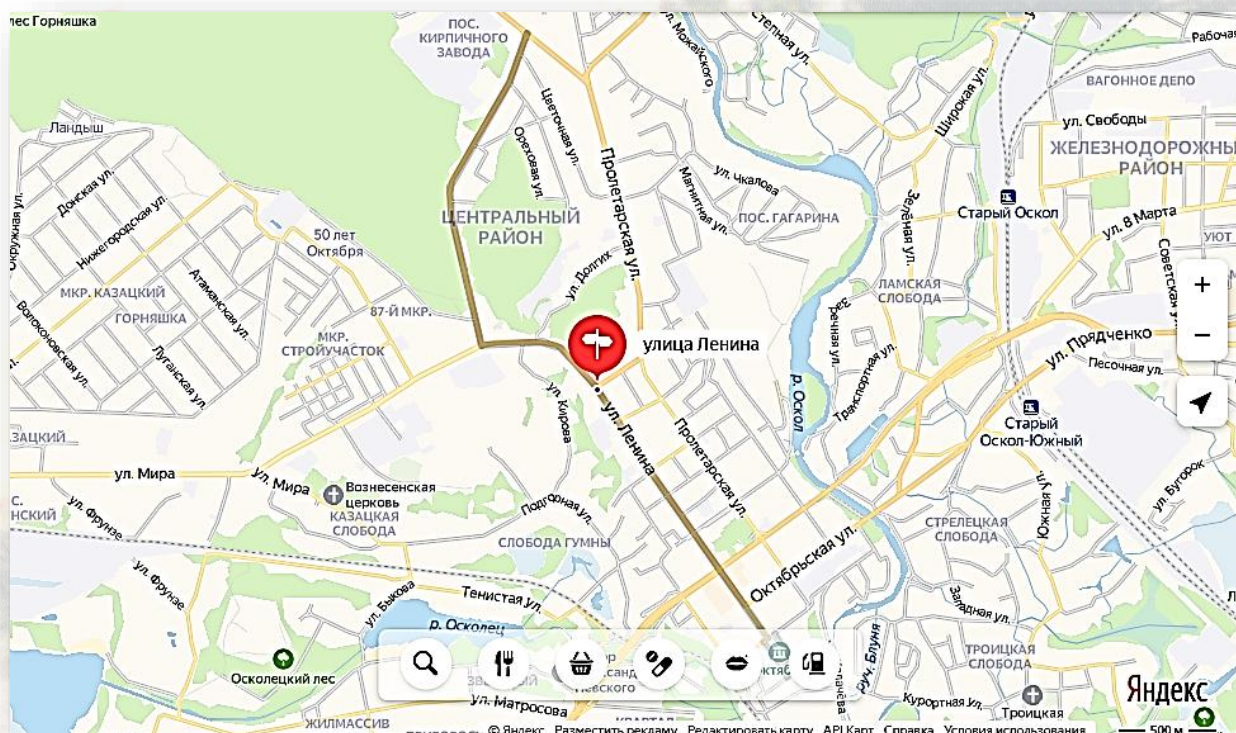
Напротив через дорогу от дома купца Волчанского, был двухэтажный особняк компании «Зингер», продающей швейные машинки.

Выше по улице стоит сохранившийся до наших дней дом купца Лижушина, в котором работает Старооскольский краеведческий музей. Рядом с ним было здание, в котором проживал первый Почётный гражданин Старого Оскола, городской голова Илларион Илларионович Симонов. Именно в этом доме были смонтированы первый телефон и телеграф. В 1872 году на деньги головы на Верхней площади, которой и оканчивалась Курская улица, были построены водокачка и водопровод.

На улице Курской в своё время жила артистка оперного театра Евгения Ивановна Балабанова, была табачная фабрика Волчанского и Мешкова, торговые лавки, магазины и лабазы, трактиры, соляные амбары.

Особый интерес представлял и дом купца Деева: это был первый дом в городе с калориферным отоплением. В подвале стояли печи, которые топились лузгой от подсолнечника, гречихи, проса, а в стенах дома (а было в нём целых 12 комнат) шли калориферные ходы с

заслонками, с помощью которых можно было регулировать температуру воздуха в помещениях. Эти ходы имели одну особенность: когда в холодную погоду на улице дул сильный ветер, воздух в ходах двигался с таинственным и устрашающим завыванием, из-за которого жители города стали называть этот дом «домом с привидениями». Это здание простояло до 50-х годов XX века, потом дало сильную усадку с трещинами и было разобрано.



Улица Ленина (Курская)



Нижняя площадь



Богоявленский собор



Торговые ряды (фотография времён Великой Отечественной войны)



Женская гимназия



Аптека Турманского




Дом купца Кобзева



Дом купца Волчанского



Фотография Старого Оскола из коллекции И. Пенского



Фотография Старого Оскола из коллекции И. Пенского



Фотография Старого Оскола из коллекции И. Пенского



Дом купца Лизушина (современный вид)



Евгения Ивановна Балабанова

Улица Михайловская

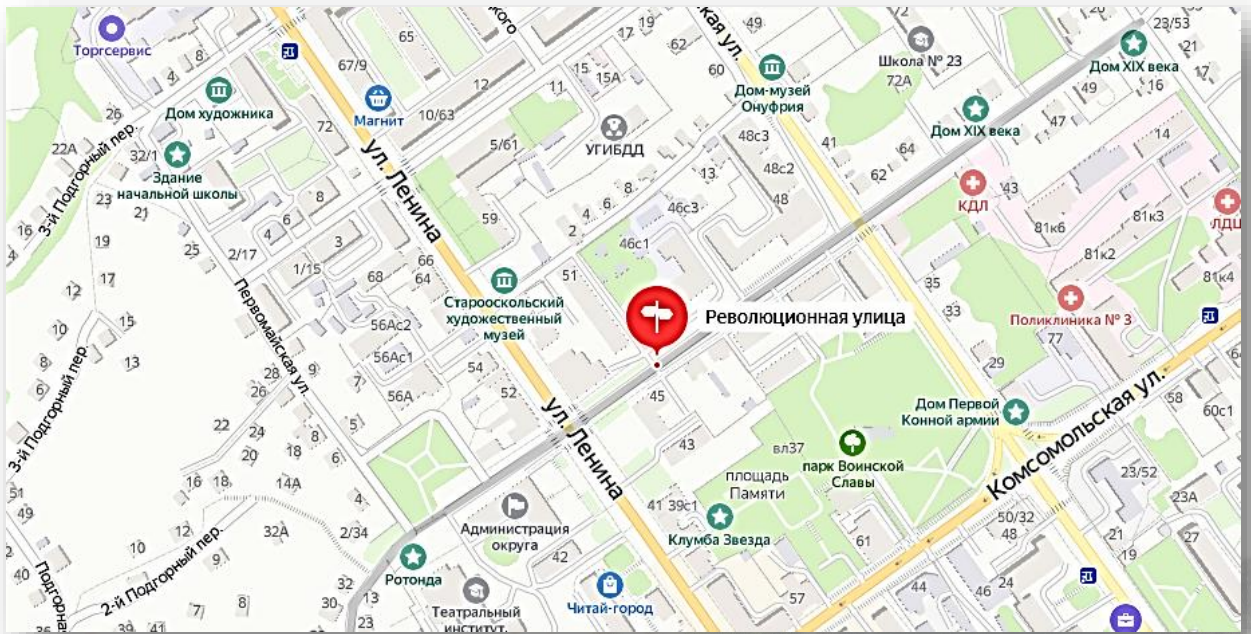
Ныне улица Революционная.

Названа в честь храма Михаила Архангела и Благовещения Пресвятой Богородицы (был разрушен в 30-е годы XX века). Это был каменный двухэтажный храм, второй по красоте архитектуры в городе. Он был построен в 1809 году на самом высоком месте в городе, а на его колокольне находился пожарный сторож. За Михайловской церковью находились склепы и сквер. Рядом по улице располагались здания, принадлежащие храму: караулка, лавка для продажи свечей, флигель для священнослужителей, просфорня. Все они были связаны с храмом подземным переходом.

Начиналась улица с дома мещанина Бычкова, выше был дом часового мастера Кликуна, дом провизора Багрова, где в советские годы жил академик И. М. Губкин, дома подрядчика Морозова, портного Клюбина, жестянщиков Красниковых.

Выше дома Клюбина стояло духовное училище, построенное в 1898 году, в котором в наше время располагается Старооскольский театр для детей и молодежи ул. Б. Равенских. Строительство здания курировал немецкий инженер Ганс Эйсен.

Далее Михайловская улица шла к реке Оскол, где были дома однодворцев – мещан и ремесленников. Спуск к реке заканчивался деревянной пристанью.



Улица Революционная (Михайловская)



Храм Благовещения Пресвятой Богородицы (Михайловская церковь)



Духовное училище

Улица Мясницкая

Ныне улица Демократическая.

На этой улице располагались многочисленные магазины, лавазы, изобилующие мясными изделиями, - отсюда и название.

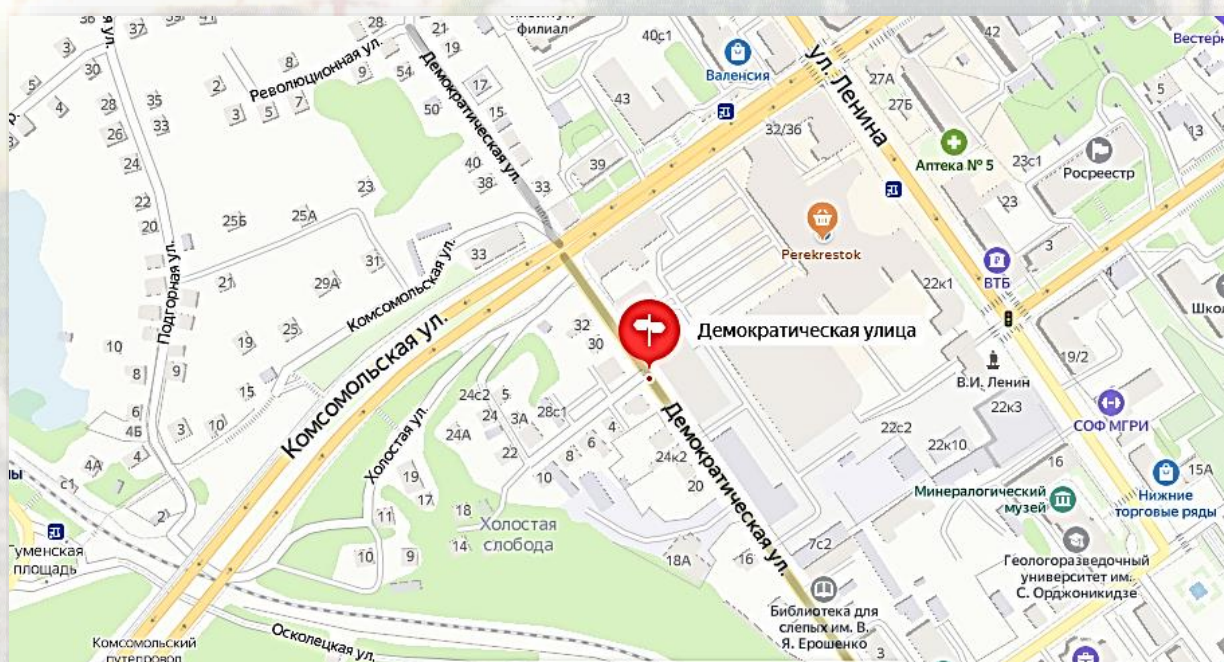
Здесь работала харчевня Гусарёва, где часто заключались торговые сделки. Выше была колбасная Игумновых, рядом - мясные лавки Туликовых.

В начале улицы рядом с Белгородской улицей стояла крупорушка Поволяевых, воскобойни Мелентьевых, пекарня Булгакова, постоянные дворы Сухотинных.

В переулке на Мясницкой был небольшой рынок, торговавший по будням.

В более древние времена, когда на улице ещё не было водопроводов и колодцев, здесь стояли дубовые бочки с питьевой водой, откуда её развозили по домам. В чаны эта вода по желобам поступала из реки Осколец. Воду качали при помощи архимедова винта. Лишь после 1812 году на улице стали появляться первые артезианские скважины.

Сквер на улице Мясницкой был необычайно красив: с него открывался прекрасный вид на обрыв и реку Осколец. Этот сквер начинался у дома священника Мелентьева. Из воспоминаний старооскольского краеведа Рема Ивановича Мелентьева: «Я родился в Старом Осколе на улице Мясницкая...». Рядом с этим домом стоял дом Макаровых Евсюковых, строителей-подрядчиков города.



Улица Демократическая (Мясницкая)

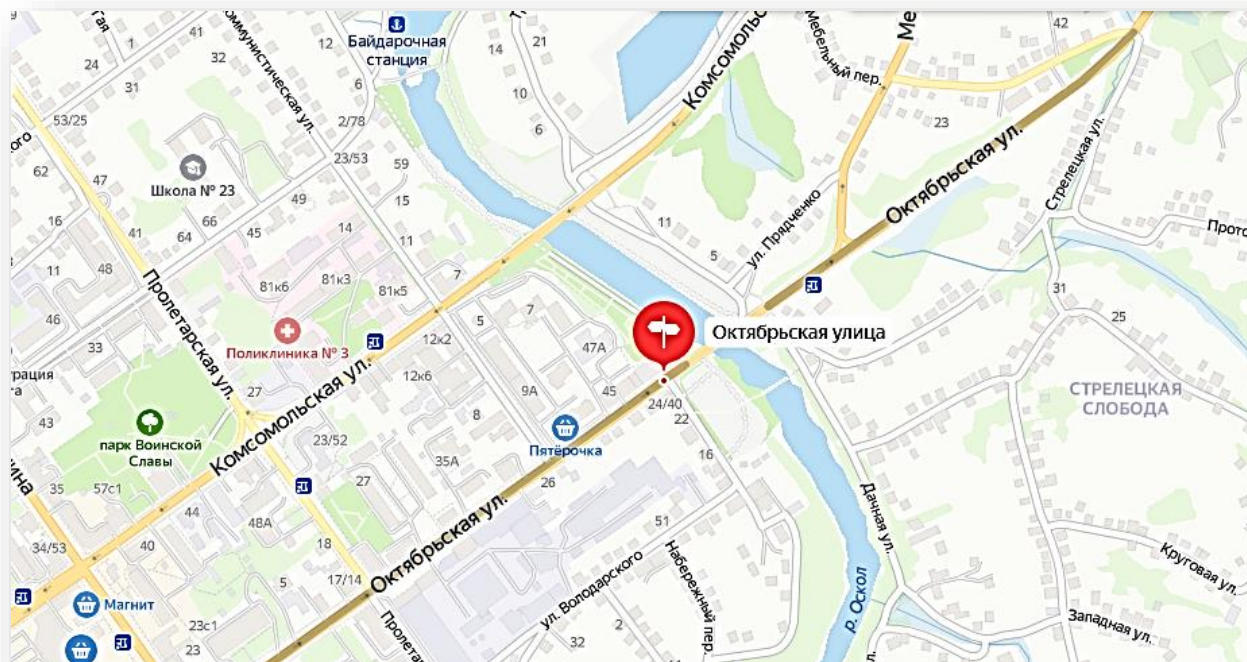
Улица Успенская

Ныне улица Октябрьская.

Название получила по названию храма Успения Пресвятой Богородицы, которые не сохранился до наших дней. На этой улице располагался двухэтажный особняк купца Дьякова, в здании которого находится фабрика «Славянка». Во дворе Дьяковской усадьбы был устроен маслобойный завод, производивший конопляное и ореховое масла.

В конце улицы Успенской на берегу реки Оскол в 1914 году по инициативе Дьякова начали строить пятиэтажную дизельную мельницу. В 1915 году мельница, которую назвали Компанской, вступила в строй. Первым директором был избран сам купец Дьяков.

На стыке улиц Успенской и Воронежской (ныне Пролетарской) в 1910 году была построена первая электростанция для электрификации сада Никитиных, храмов и улиц города: Курской и Успенской. Именно благодаря электрификации смогли вступить в строй телефон, телеграф и кинематограф Грекова.



Улица Октябрьская (Успенская)



Храм Успения Пресвятой Богородицы

ЛИТЕРАТУРА

1. Мелентьев, Р. И. Городок провинциальный : (записки старожила) / Рен Мелентьев ; редактор В. А. Вербкин. – Старый Оскол : Издательство редакции газеты "Оскольский край", 2009. – 160 с. : ил.
2. Гладков, В. Е. Сказы старого города : сюрпризы и феномены Старого Оскола (конец XIX-начало XX вв.) / Валентин Гладков ; редактор А. С. Дригайло. – Москва : Московский писатель ; Старый Оскол : Старооскольская типография ЗАО "СОАТЭ", 2000. – 57 с. : фото.
3. Никулов, А. П. Старый Оскол : (историческое исследование Оскольского края) / А. П. Никулов. – Старый Оскол : Старооскольский коммерческо-информационный центр, 1997. – 574, [1] с., [8] л. ил. : ил.
4. Москаленко, Е. Улицы хранят их имена : история улиц Прядченко, Крутикова и Майсюка / Е. Москаленко // Путь Октября. – 2017. – 4 ноября.
5. Чуриков, В. Курская, Успенская, Мясницкая, Михайловская: история улиц в центре города / В. Чуриков // Веснушка. – 2017. – № 9. – С. 8-9.
6. Чуриков, В. Множество названий улицы Центральной : история улицы Ленина / В. Чуриков // Веснушка. – 2017. – №7/8. – С. 16-17.
7. Пивоварова, С. Пройдусь по Абрикосовой... : как присваивают названия улицам города / С. Пивоварова // Оскольский край. – 2017. – 25 марта.
8. От Багратионовской до Партизанской... : письмо от ученика школы № 33 Яноша Станковича о переименовании названий улиц и автобусных остановок // Оскольский край. – 2012. – 29 марта.

9. Антонова, А., Здесь была бойня : об улице Бойницкая / А. Антонова // Вечерний Оскол. – 2010. – 15 января.
10. Красная площадь города : из книги В. Гладкова «Сказы старого города» // Оскольский край. – 2009. – 12 сентября.
11. Асмолов, М. Нехорошее место : площадь перед кинотеатром «Октябрь» раньше была кладбищем / М. Асмолов // Вечерний Оскол. – 2009. – 28 августа.
12. Антонова, А. Остров жизни : об улицах на берегу Оскольца / А. Антонова // Вечерний Оскол. – 2009. – 30 января.
13. Мелентьев, Р. Красная площадь города : записки старожила / Р. Мелентьев // Оскольский край. – 2008. – 6 сентября.
14. Мелентьев, Р. Старая карта нашего города может рассказать о многом : история города, старые названия улиц / Р. Мелентьев // Оскольский край. – 2007. – 23 августа.
15. Новикова, Т. С. Самая длинная улица Оскола : улица Прядченко, её история / Т. С. Новикова // Мой город. – 2006. – № 11. – С. 5.
16. Тарасков, К. Сверну на Виноградную... : история улиц Революционная, Руденко, Ватутина / К. Тарасков // Оскольские новости. – 2006. – 30 мая.
17. Тарасков, К. Проїдусь по Абрикосовой : история названий улиц нашего города / К. Тарасков // Оскольские новости. – 2006. – 16 мая.
18. Бабич, В. Пограничники Старого Оскола : улица Пограничная и её старожилы / В. Бабич // Вечерний Оскол. – 2005. – 22 апреля.
19. Лоцовцев, В. Любите свою улицу : улица Дервянова / В. Лоцовцев // Путь Октября. – 2003. – 1 апреля.

20. Лошовцев, В. Забытая улица города? : улица Стоило / В. Лошовцев // Путь Октября. – 2002. – 5 октября.
21. Мелентьев, Р. Четыре тополя на улице Курской : Старый Оскол : взгляд из прошлого. XIX в. / Р. Мелентьев // Зори. – 2001. – 28 апреля.
22. Мелентьев, Р. Сияли крыши красным суриком : Старый Оскол – взгляд из прошлого. История Казанско-Николаевской улицы / Р. Мелентьев // Зори. – 2000. – 16 декабря.
23. Шишлянникова, З. М. Так какое имя у Нижней Площади? : предложения о названии площадей города / З. М. Шишлянникова // Зори. – 2000. – 12 октября.
24. Главная улица города : история улицы Ленина // Газета города. – 2000. – 15 сентября.
25. Улица моего детства : воспоминаниями о родной улице Коммунистической делится дедушка Витя из Федосеевки // Вечерний Оскол. – 2000. – 7 января.
26. Гладков, В. На сопредельных улицах : история города, улиц / В. Гладков // Зори. – 1999. – 8 июля.
27. Гладков, В. Верхняя площадь / В. Гладков // Зори. – 1998. – 10 сентября.
28. Дригайло, В. Старый Оскол : в чём твоя старина : из истории названий улиц / В. Дригайло // Оскольские новости. – 1998. – 15 мая.
29. Гладков, В. Верхняя площадь : история площади / В. Гладков // Зори. – 1998. – 15 января; 16 мая; 1997. – 20 сентября ; 9 сентября.

30. Мелентьев, Р. Жил-был двухэтажный дом : улица Демократическая (бывшая Мясницкая) / Р. Мелентьев // Зори. – 1997. – 9 декабря.
31. Гладков, В. Феномен Курской улицы : история края / В. Гладков // Зори. – 1996. – 24 декабря.
32. Мелентьев, Р. Городок провинциальный : Николаевская улица (Володарского) ; об истории улиц Старого Оскола / Р. Мелентьев // Новости. – 1995. – 19 июля.
33. Мелентьев, Р. Городок провинциальный : улица Успенская (Октябрьская) / Р. Мелентьев // Новости. – 1995. – № 21.
34. Мелентьев, Р. Городок провинциальный : улица Михайловская (Революционная) / Р. Мелентьев // Новости. – 1995. – 19 мая.
35. Городок провинциальный : история города. Курская улица // Новости. – 1995. – № 6.
36. Мелентьев, Р. Городок провинциальный : улица Белгородская (Комсомольская) / Р. Мелентьев // Новости. – 1995. – № 11.
37. Мелентьев, Р. Улица Мясницкая : история города / Р. Мелентьев // Новости. – 1995. – 24 февраля.
38. Гладков, В. Сюрпризы Курской улицы : Старый Оскол. XVIII век / В. Гладков // Зори. – 1994. – 17 ноября.
39. Гладков, В. Сюрпризы Курской улицы : история / В. Гладков // Зори. – 1994. – 18 октября.
40. Гладков, В. «Иных уж нет, а те далече...» : прошлое Курской улицы / В. Гладков // Зори. – 1993. – 8 июля.

41. Гладков, В. Главная улица города : 400 лет Старому Осколу. История города / В. Гладков // Зори. – 1993. – 15 мая.
42. Мелентьев, Р. Улица Мясницкая : сейчас – улица Демократическая / Р. Мелентьев // Зори. – 1993. – 15 апреля.
43. Гладков, В. Красная площадь : история города / В. Гладков // Зори. – 1992. – 12 декабря ; 10 октября ; 24 сентября ; 10 сентября.
44. Ярмарочная или Курская? : о переименовании улиц города // Зори. – 1992. – 2 июня.
45. Чмиль, Н. Имена на табличках улиц : знай и люби свой край / Н. Чмиль // Октябрьские зори. – 1988. – 3 января.
46. Мурецкая, Н. Улица Пролетарская / Н. Мурецкая // Октябрьские зори. – 1987. – 7 ноября.
47. Чмиль, Н. Улица Ленина : история улицы Ленина / Н. Чмиль // Октябрьские зори. – 1987. – 4 ноября.
48. Мирошник, Н. Главная улица города : краткий исторический очерк / Н. Мирошник // Октябрьские зори. – 1977. – 6 сентября.
49. Ефанов, А. История старой площади / А. Ефанов // Путь Октября. – 1968. – 10 января.
50. Яровой, Б. Улица имени Ленина / Б. Яровой // Путь Октября. – 1967. – 28 мая.

Для заметок




Для заметок



Для заметок





Центральная библиотека
ул. А.С. Пушкина

Ждём вас по адресу:
г. Старый Оскол, м-н Жукова д. 30-В

Тел.: 46-02-60

Наш официальный сайт: <http://www.osk-cbs.ru/>

E-mail: sklmukoskol@yandex.ru

Режим работы:
10:00 – 20:00

Выходной день – пятница
Последний день месяца – санитарный

